

ÚZEMIE OBCE
ČÍSLO PARCELNÉ
POVRCH ÚZEMIA

KRÁSNA HORKA

LEGENDA ČIAR
Pôvodný terén
Upravený terén
Mierka 1:500/1:100

POZDĽZNÝ PROFIL
S003.1, S003.2 POTRUBIE DO ATČS2

NAPOJIŤ NA VEREJNÝ VODOVOD

KÓTA UPRAVENÉHO TERÉNU

HLBKA VÝKOPU

KÓTA VÝKOPU

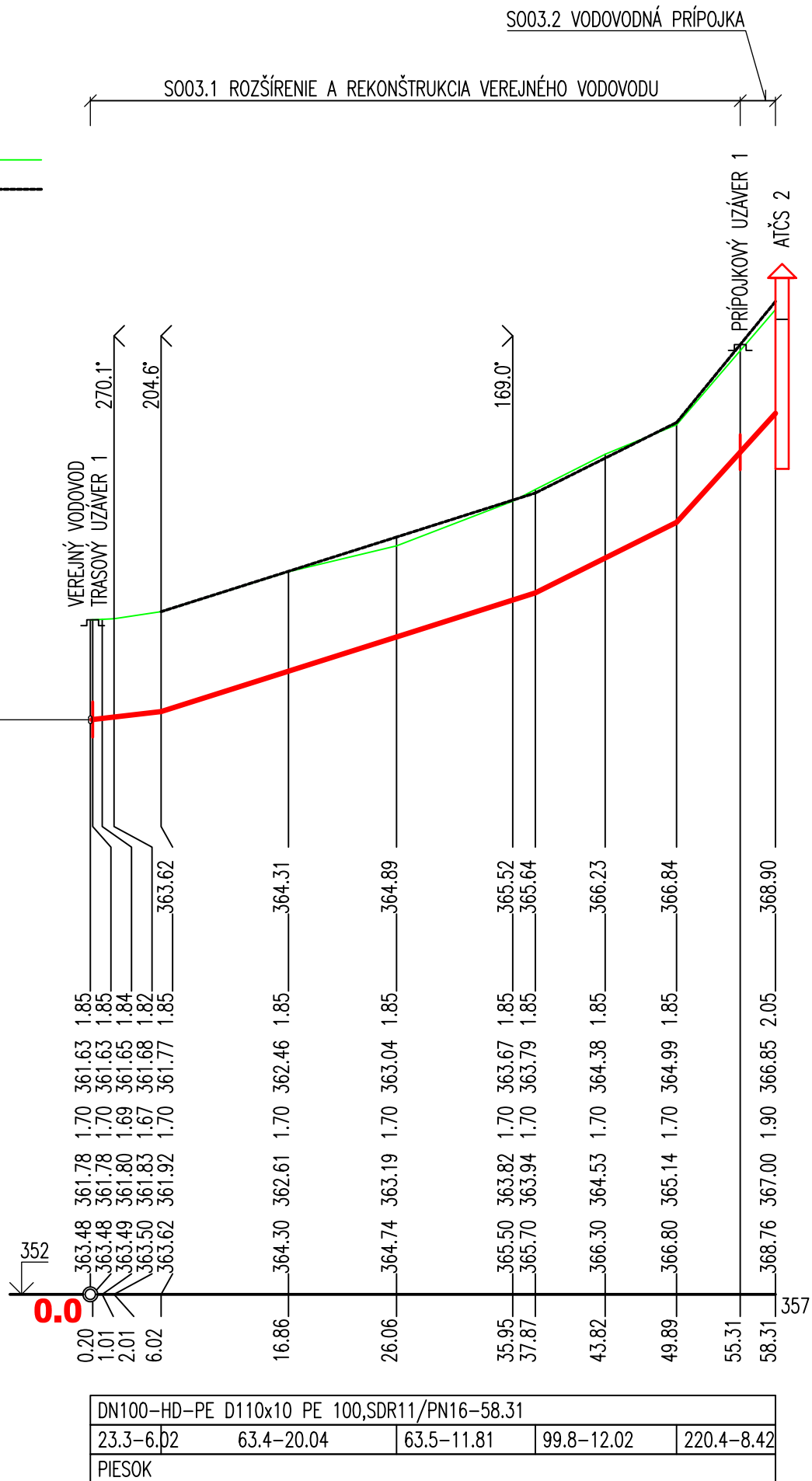
HLBKA DNA POTRUBIA

KÓTA DNA POTRUBIA

KÓTA Pôvodného terénu

POROVNÁVACIA ROVINA
STANIČNIE [km/m]

DN/ID(PN)[mm]–MATERIÁL–DLŽKA[m]
SKLON[‰]–DLŽKA[m]
ULOŽENIE POTRUBIA



ÚZEMIE OBCE
ČÍSLO PARCELNÉ
POVRCH ÚZEMIA

KRÁSNA HORKA

Mierka 1:500/100

LEGENDA ČIAR
Pôvodný terén
Upravený terén

POZDĽZNÝ PROFIL
S003.1 ROZŠÍRENIE A REKONŠTRUKCIA
VEREJNÉHO VODOVODU POTRUBIE Z ATČS2

KÓTA UPRAVENÉHO TERÉNU

HLBKA VÝKOPU

KÓTA VÝKOPU

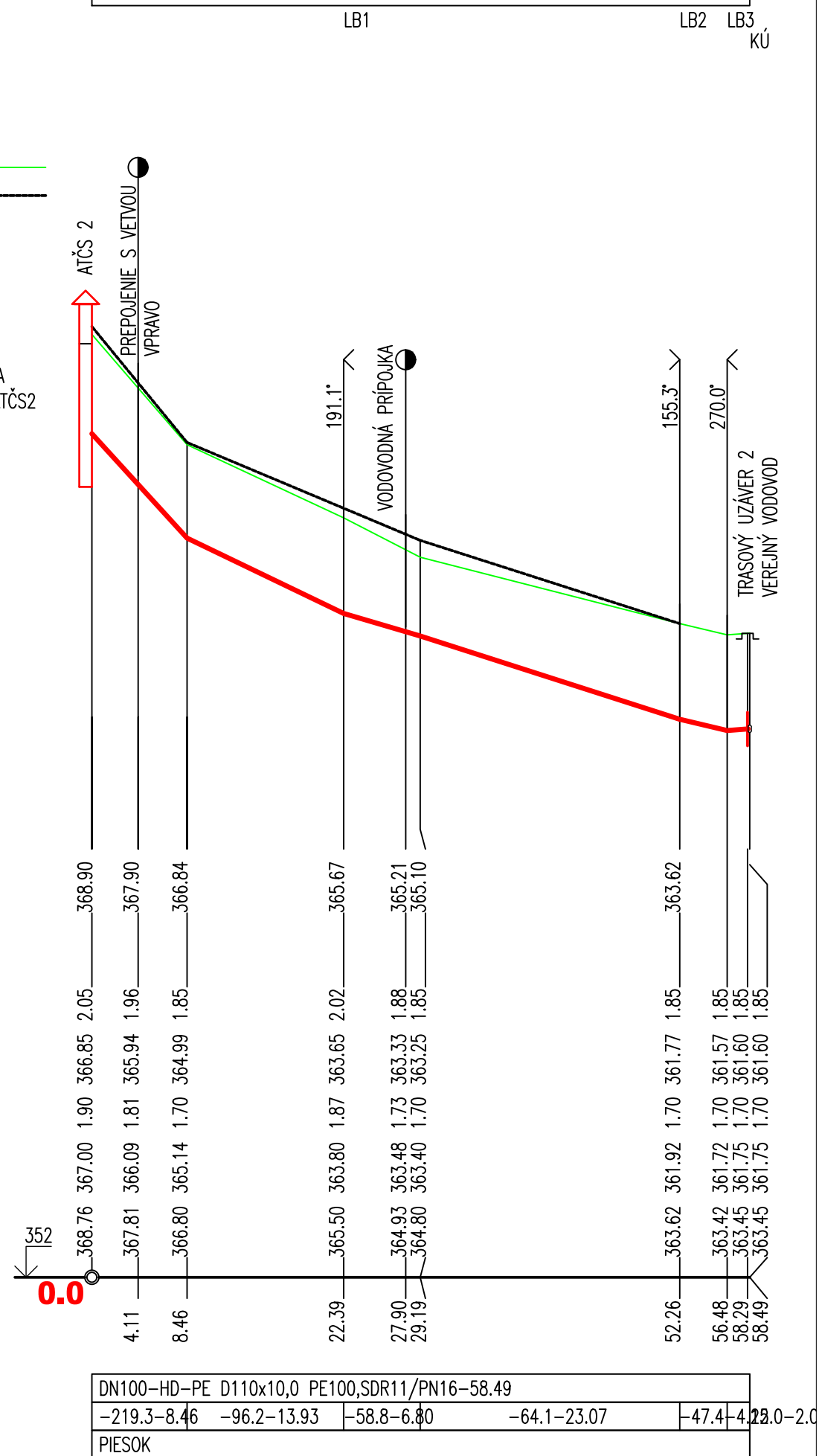
HLBKA DNA POTRUBIA

KÓTA DNA POTRUBIA

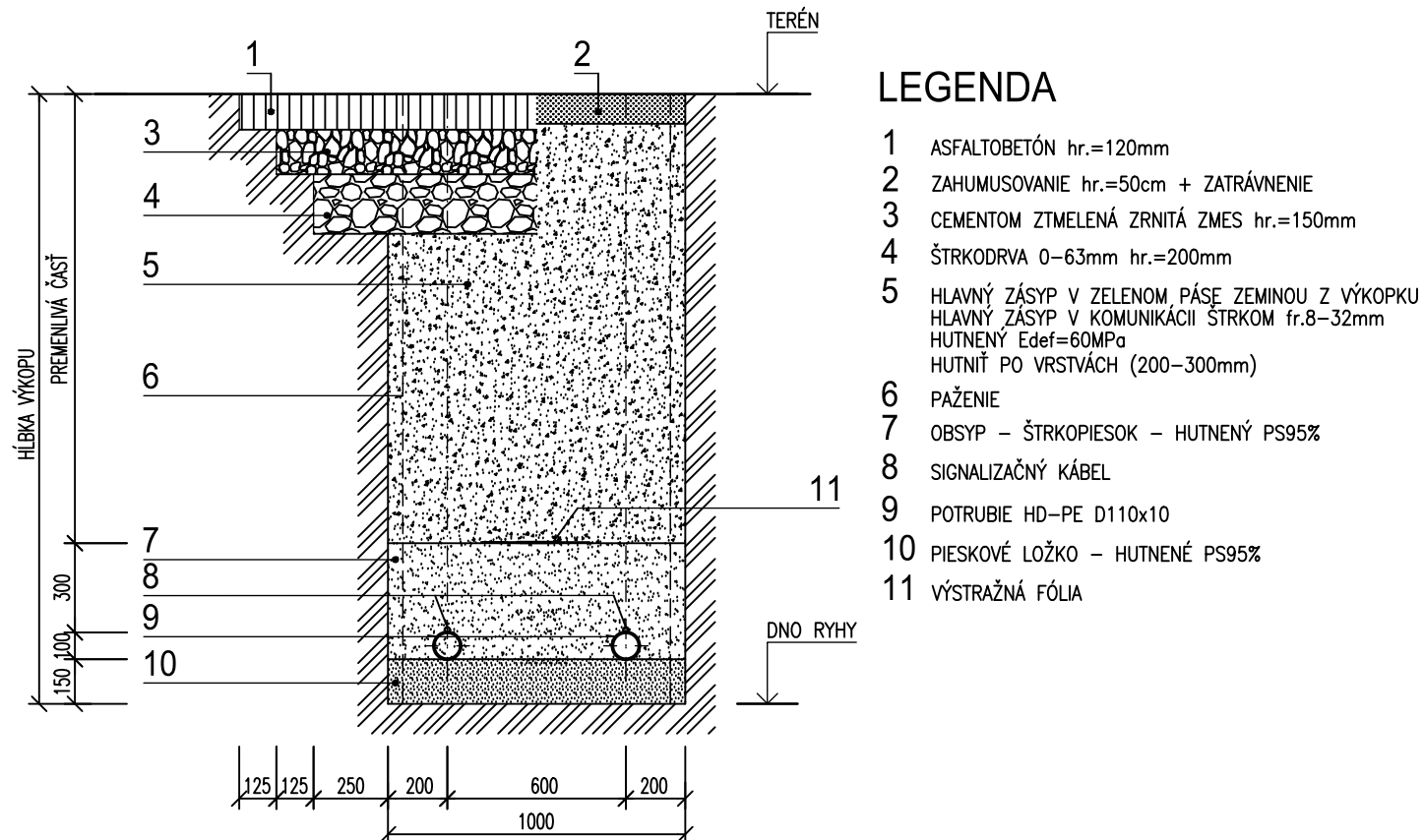
KÓTA Pôvodného terénu

POROVNÁVACIA ROVINA
STANIČNIE [km/m]



DN/ID(PN)[mm]–MATERIÁL–DLŽKA[m]
SKLON[‰]–DLŽKA[m]
ULOŽENIE POTRUBIA



VZOROVÝ PRIEČNY REZ ULOŽENIA POTRUBIA HD-PE D110x10mm



revízia	obsah	dátum

<div><div>SLOVENSKÉ NÁRODNÉ MUZEUM SLOVAK NATIONAL MUSEUM</div></div> <div><div>STU SVF</div></div> <div>SLOVENSKÁ TECHNICKÁ UNIVERZITA V BRATISLAVE STAVEBNÁ FAKULTA</div>		kód projektu	KH-17-01-A	
		časť dokumentácie	E	
		dátum	03./2021	
		stupeň	DRS	
názov projektu	OBNOVA HRADU KRÁSNA HÔRKA A REVITALIZÁCIA BEZPROSTREDNÉHO OKOLIA HRADU		profesia	11-0 VODOVOD
miesto stavby	OBEC KRÁSNOHORSKÉ PODHRADIE			
číslo parcely	parcely riešeného územia vid' Súhrnná technická správa			
investor, stavebník	SLOVENSKÉ NÁRODNÉ MUZEUM, VAJANSKÉHO NÁBŘEŽIE 2, P.O. BOX 13, 810 06 BRATISLAVA			
autor	Ing. arch. R. ERDÉLYI, PhD., Ing. arch. M. KOTRUS, Ing. arch. A. KOTRUSOVÁ, PhD., Ing. M. ŠTEFANIDESOVÁ, Ing. arch. B. VACHOVÁ, PhD., Ing. arch. M. VAŇO			
vypracoval	Ing. JOZEF VYSLÚŽIL			
zodpovedný projektant	Ing. JOZEF VYSLÚŽIL, evidenčné č. 5754xA2 Autorizovaný stavebný inžinier, kategórie 1		formát	3x A4
obsah výkresu	POZDĹŽNE PROFILY		staveb. objekt	výkres č.
			S003.1,S003.2	03